



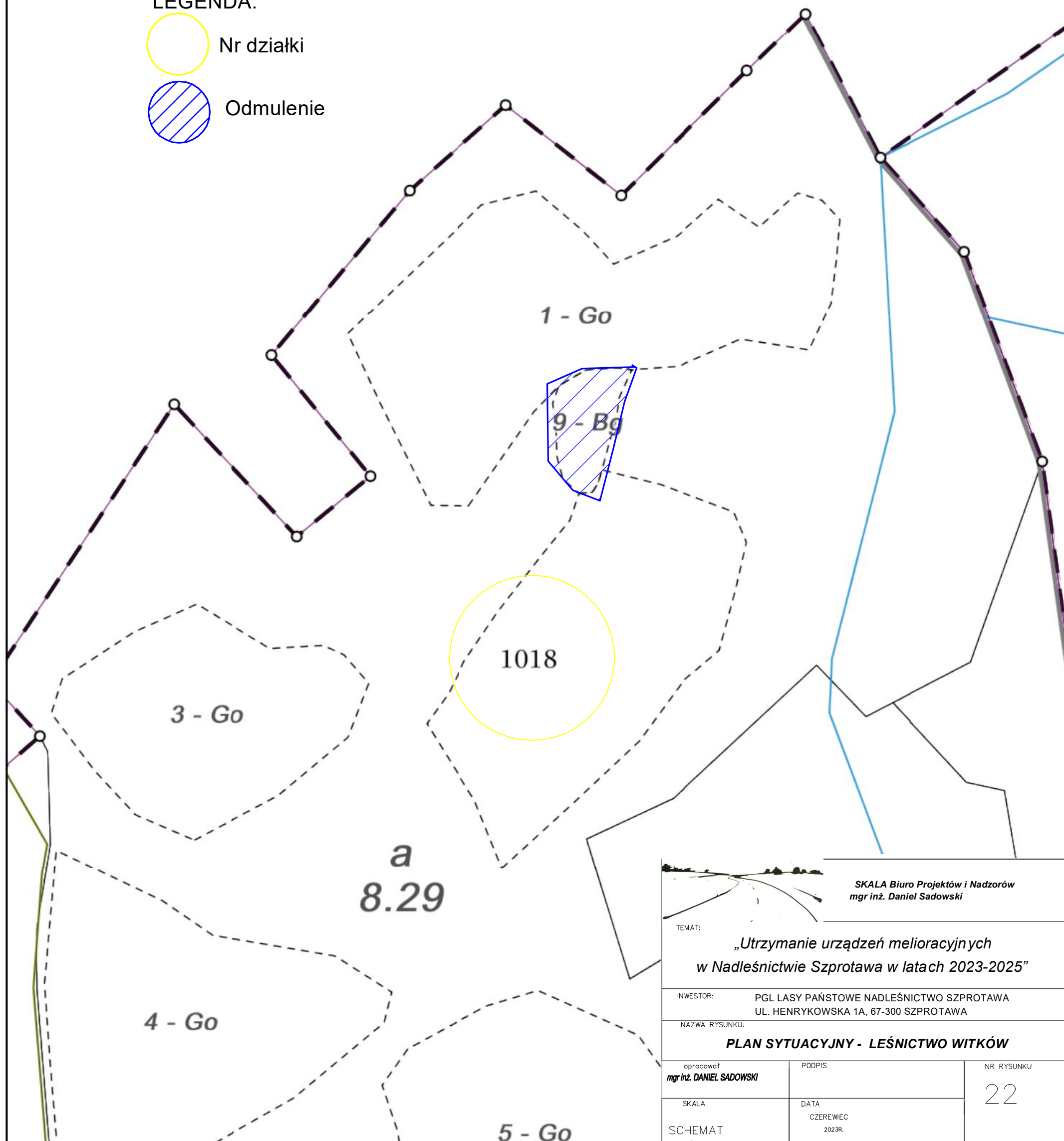
LEGENDA:



Nr działki



Odmulenie



SKALA Biuro Projektów i Nadzorów
mgr inż. Daniel Sadowski

TEMAT:

„Utrzymanie urządzeń melioracyjnych
w Nadleśnictwie Szprotawa w latach 2023-2025”

INWESTOR:

PGL LASY PAŃSTWOWE NADLEŚNICTWO SZPROTAWA
UL. HENRYKOWSKA 1A, 67-300 SZPROTAWA

NAZWA RYSUNKU:

PLAN SYTUACYJNY - LEŚNICTWO WITKÓW

opracował
mgr inż. DANIEL SADOWSKI

PODPIS

NR RYSUNKU

SKALA

DATA

SCHEMAT

CZEREWIEC
2023R.

22



Nadleśnictwo Szprotawa

Stan na 27-06-2023



Skala 1:1500
0 10 20 m

Legenda:

o Graniczniki

Leśnictwa

Oddziały

Działki ewidencyjne

Nadleśnictwa

Wydzielenia

PNSW

Rowy

Droga leśna

Inne obiekty
infrastruktury

Linie podziału
powierzchniów

Inne